



МЭРИЯ ГОРОДА НОВОСИБИРСКА

ПОСТАНОВЛЕНИЕ

От 30.04.2026

№ 4282

Об установлении публичного сервитута в целях эксплуатации линейного объекта системы газоснабжения в Кировском районе

На основании ходатайства об установлении публичного сервитута акционерного общества «Сибирьгазсервис» (ИНН 5407121939, ОГРН 1025402479024, адрес: Российская Федерация, Новосибирская область, город Новосибирск, улица Фрунзе, 124), в соответствии со статьей 23, главой V.7 Земельного кодекса Российской Федерации, Федеральным законом от 06.10.2003 № 131-ФЗ «Об общих принципах организации местного самоуправления в Российской Федерации», руководствуясь Уставом города Новосибирска, ПОСТАНОВЛЯЮ:

1. Установить публичный сервитут в целях эксплуатации линейного объекта системы газоснабжения «Жилая застройка по ул. Западная – Пригородная в Кировском районе г. Новосибирска. Наружный газопровод» протяженностью 234 м, его неотъемлемых технологических частей, необходимых для организации газоснабжения населения и подключения (технологического присоединения) к сетям инженерно-технического обеспечения, в отношении:

части земельного участка с кадастровым номером 54:35:052630:403 площадью 857 кв. м, местоположение земельного участка: Российская Федерация, Новосибирская область, город Новосибирск, ул. Пригородная;

части земельного участка с кадастровым номером 54:35:052630:904 площадью 134 кв. м, адрес земельного участка: Российская Федерация, Новосибирская область, город Новосибирск, ул. Пригородная, з/у 1/1;

части земельного участка с кадастровым номером 54:35:052630:905 площадью 18 кв. м, адрес земельного участка: Российская Федерация, Новосибирская область, город Новосибирск, ул. Пригородная, з/у 1/2;

части земельного участка с кадастровым номером 54:35:052630:906 площадью 27 кв. м, адрес земельного участка: Российская Федерация, Новосибирская область, город Новосибирск, ул. Пригородная, з/у 1/3;

части земельного участка с кадастровым номером 54:35:052630:910 площадью 567 кв. м, адрес земельного участка: Российская Федерация, Новосибирская область, город Новосибирск, ул. Пригородная, з/у 1/7.

2. Утвердить границы публичного сервитута согласно приложению к настоящему постановлению.



3. Публичный сервитут устанавливается на 49 лет.

4. Срок, в течение которого использование земельных участков, указанных в пункте 1 настоящего постановления, в соответствии с их разрешенным использованием будет невозможно или существенно затруднено в связи с осуществлением публичного сервитута, отсутствует.

5. Акционерному обществу «Сибирьгазсервис» привести земельные участки, указанные в пункте 1 настоящего постановления, в состояние, пригодное для их использования в соответствии с видом разрешенного использования, снести инженерное сооружение, размещенное на основании публичного сервитута, в сроки, предусмотренные пунктом 8 статьи 39.50 Земельного кодекса Российской Федерации.

6. Муниципальному бюджетному учреждению города Новосибирска «Институт градостроительного планирования» в течение пяти рабочих дней со дня издания постановления направить его копию в Управление Федеральной службы государственной регистрации, кадастра и картографии по Новосибирской области.

7. Департаменту энергетики, жилищного и коммунального хозяйства города в течение пяти рабочих дней со дня издания постановления:

разместить постановление на официальном сайте города Новосибирска в информационно-телекоммуникационной сети «Интернет»;

направить акционерному обществу «Сибирьгазсервис» копию постановления, сведения о лицах, являющихся правообладателями земельных участков, указанных в абзацах втором – шестом пункта 1 настоящего постановления, способах связи с ними, копии документов, подтверждающих права указанных лиц на земельные участки.

8. Департаменту организационно-контрольной работы мэрии города Новосибирска в течение пяти рабочих дней со дня издания постановления обеспечить опубликование постановления.

9. Контроль за исполнением постановления возложить на заместителя мэра города Новосибирска – начальника департамента строительства и архитектуры мэрии города Новосибирска.

Мэр города Новосибирска



М. Г. Кудрявцев

Приложение
к постановлению мэрии
города Новосибирска
от 30.04.2026 № 4282

СВЕДЕНИЯ
о границах публичного сервитута

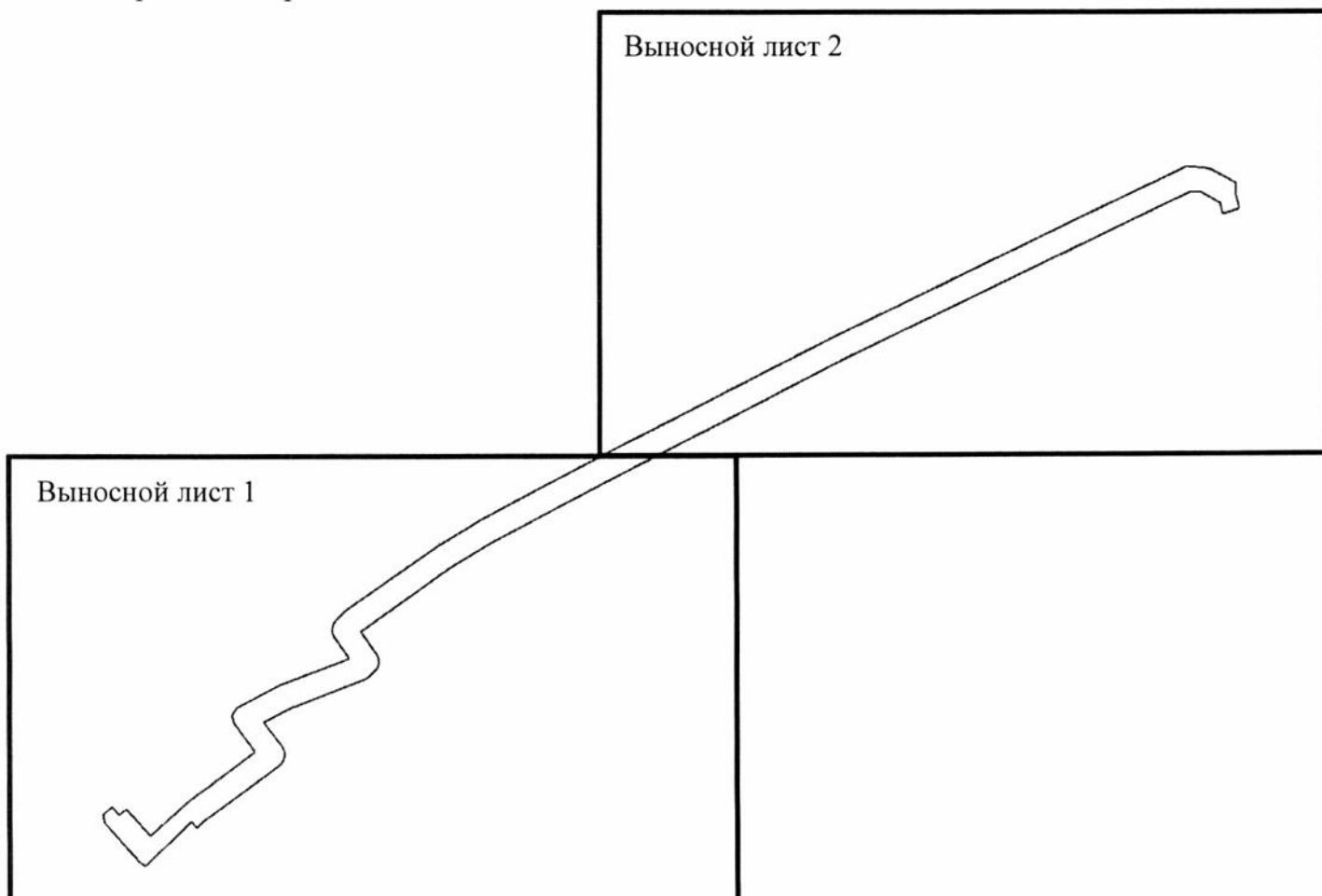
Площадь сферы действия публичного сервитута: 857 кв. м		
Обозначение характерных точек границ	Координаты, м	
	X	Y
1	2	3
1	481929,24	4198326,10
2	481925,02	4198329,78
3	481930,33	4198335,56
4	481937,98	4198345,92
5	481942,27	4198342,86
6	481942,76	4198342,61
7	481943,31	4198342,50
8	481943,86	4198342,56
9	481944,38	4198342,76
10	481944,82	4198343,11
11	481945,14	4198343,56
12	481948,37	4198349,88
13	481952,46	4198360,61
14	481955,77	4198358,33
15	481956,26	4198358,09
16	481956,79	4198357,99
17	481957,33	4198358,04
18	481957,83	4198358,24
19	481958,26	4198358,57
20	481959,73	4198360,09
21	481969,84	4198374,70
22	481973,83	4198381,42
23	481983,16	4198399,23
24	482002,04	4198435,99
25	482028,19	4198489,46
26	482028,35	4198489,95
27	482028,39	4198490,45
28	482028,21	4198493,07
29	482027,95	4198493,91
30	482025,79	4198497,66
31	482024,35	4198497,49

1	2	3
32	482021,79	4198498,17
33	482020,99	4198495,63
34	482022,70	4198495,21
35	482024,34	4198492,37
36	482024,45	4198490,70
37	481998,54	4198437,71
38	481979,71	4198401,03
39	481970,40	4198383,29
40	481966,48	4198376,70
41	481956,64	4198362,48
42	481953,09	4198364,92
43	481952,61	4198365,16
44	481952,09	4198365,26
45	481951,56	4198365,21
46	481951,06	4198365,03
47	481950,63	4198364,72
48	481949,73	4198363,86
49	481949,26	4198363,14
50	481944,88	4198351,63
51	481942,69	4198347,35
52	481938,68	4198350,21
53	481937,75	4198350,56
54	481937,24	4198350,55
55	481936,76	4198350,40
56	481936,33	4198350,14
57	481935,98	4198349,78
58	481927,22	4198337,92
59	481926,26	4198336,88
60	481927,21	4198336,04
61	481920,37	4198329,08
62	481920,61	4198328,54
63	481920,95	4198328,16
64	481926,68	4198323,16
65	481927,10	4198322,88
66	481927,59	4198322,72
67	481928,10	4198322,69
68	481928,43	4198322,76
69	481929,57	4198323,98
70	481928,33	4198325,05

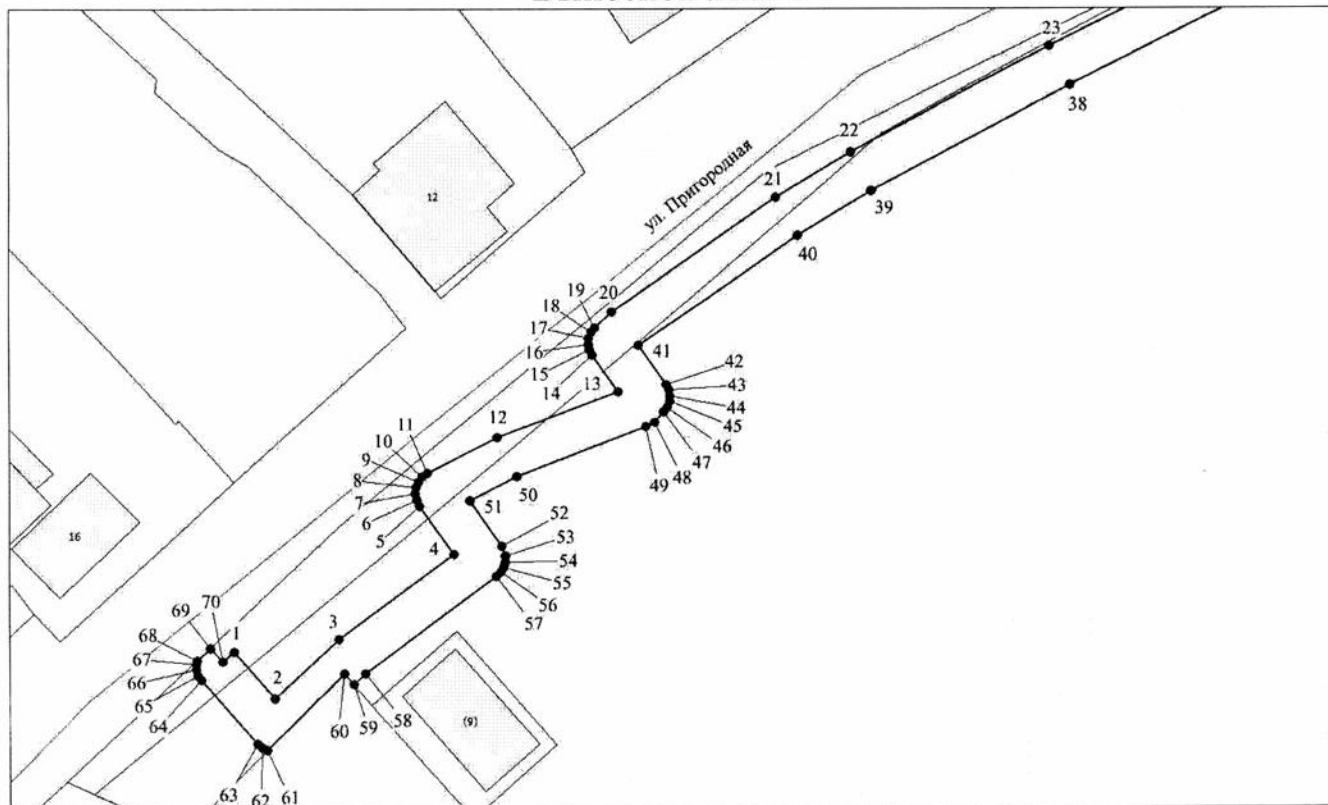
Система координат МСК НСО, зона 4

Изображение границ частей земельных участков, на которые распространяется сфера действия публичного сервитута

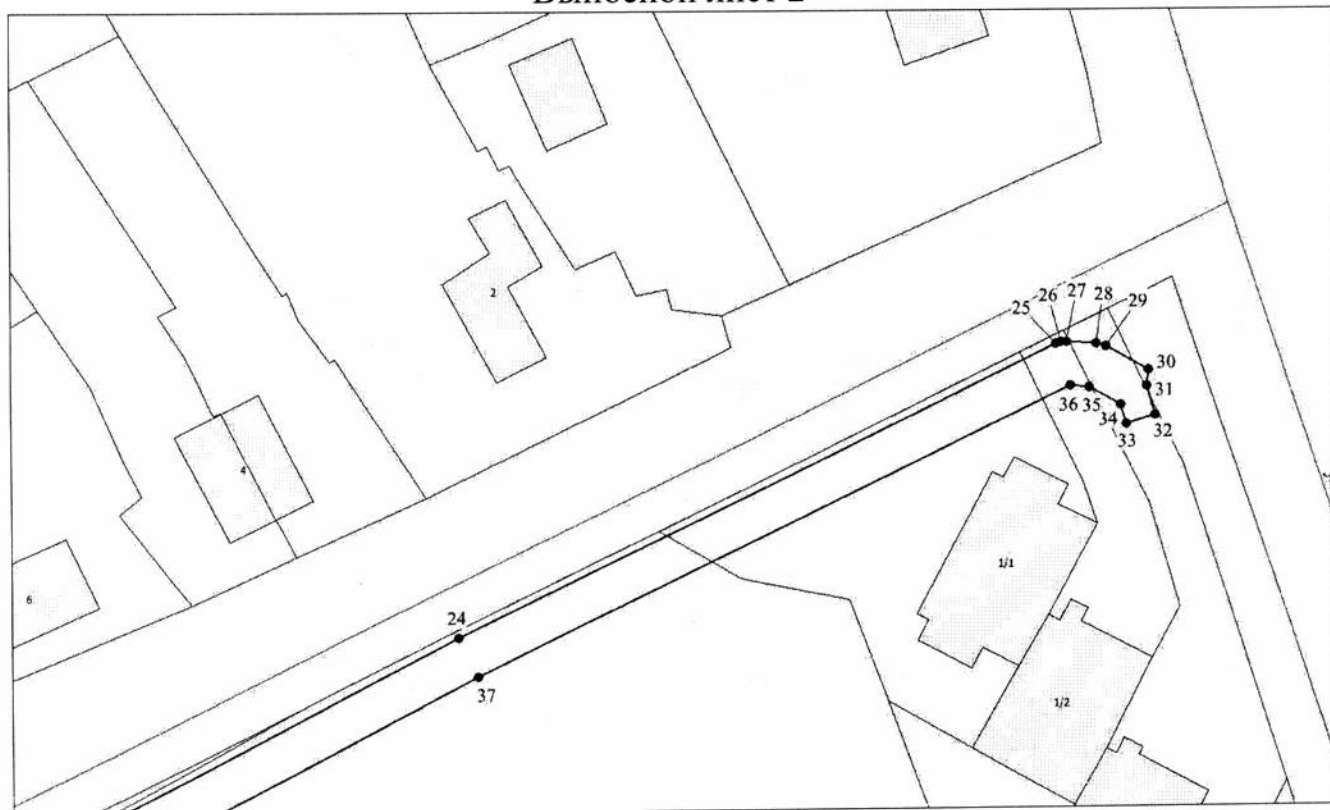
Местоположение: Российская Федерация, Новосибирская область, город
Новосибирск, Кировский район
Кадастровые кварталы: 54:35:052630





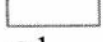
Выносной лист 1



Выносной лист 2



Условные знаки и обозначения:

- | | |
|---|--|
|  | – границы публичного сервитута; |
|  | – границы земельных участков; |
|  | – границы кадастровых кварталов; |
| ● 1 | – характерная точка публичного сервитута и ее номер. |